





Les puits et forages d'eau du secteur de l'emprunt de Vergèze sont reportés sur les plans des 2^{ème} et 3^{ème} pages suivantes, dont la légende est jointe en page suivante. Ces données sont issues du dossier Loi Eau du projet LGV CNM.

LÉGENDE

Points d'eau souterraine privés par usage

-  Alimentation en eau potable
-  Domestique
-  Irrigation
-  Indifférencié


Le numéro associé correspond au numéro de référence de l'ouvrage


Projet

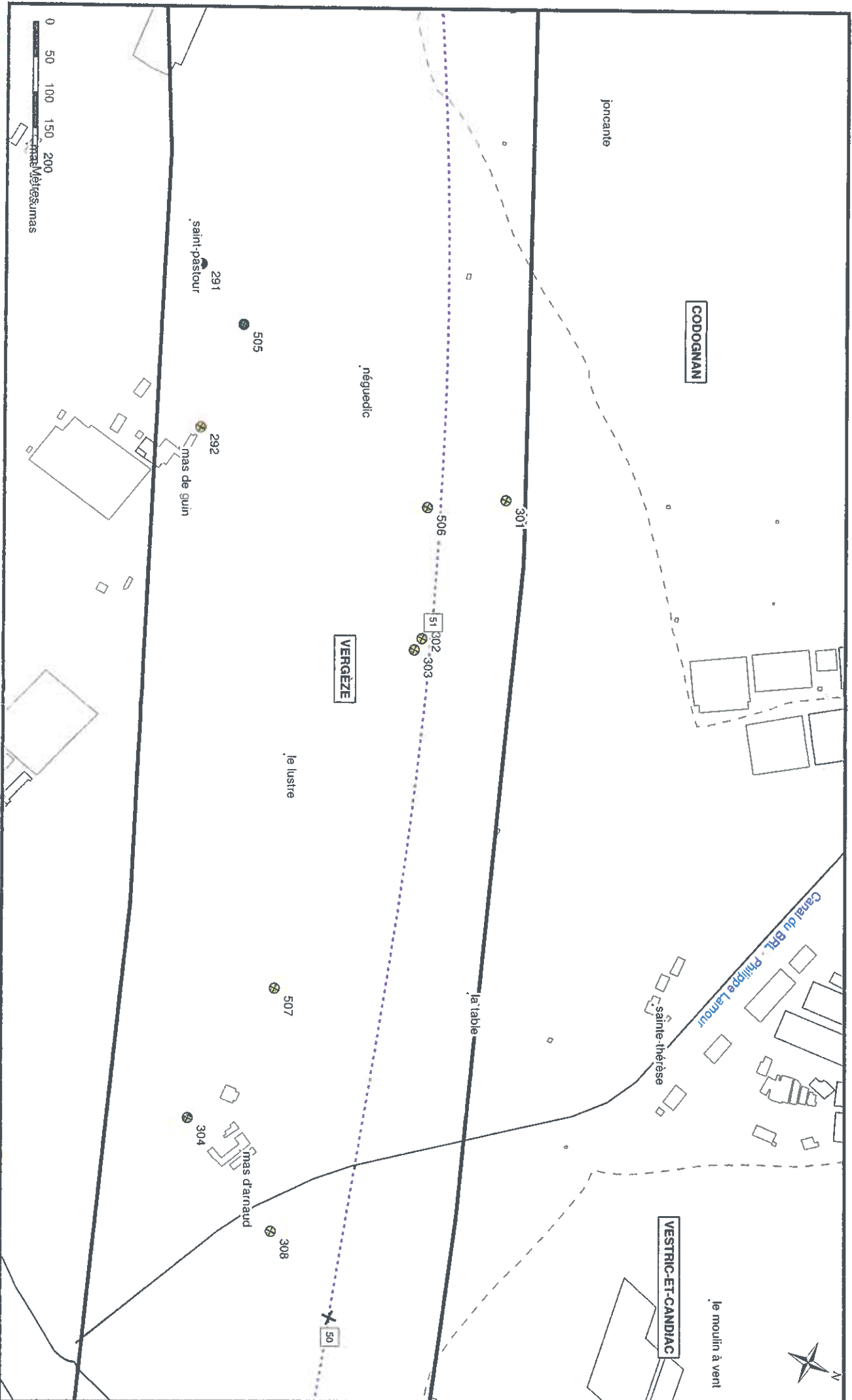
 Axe du projet

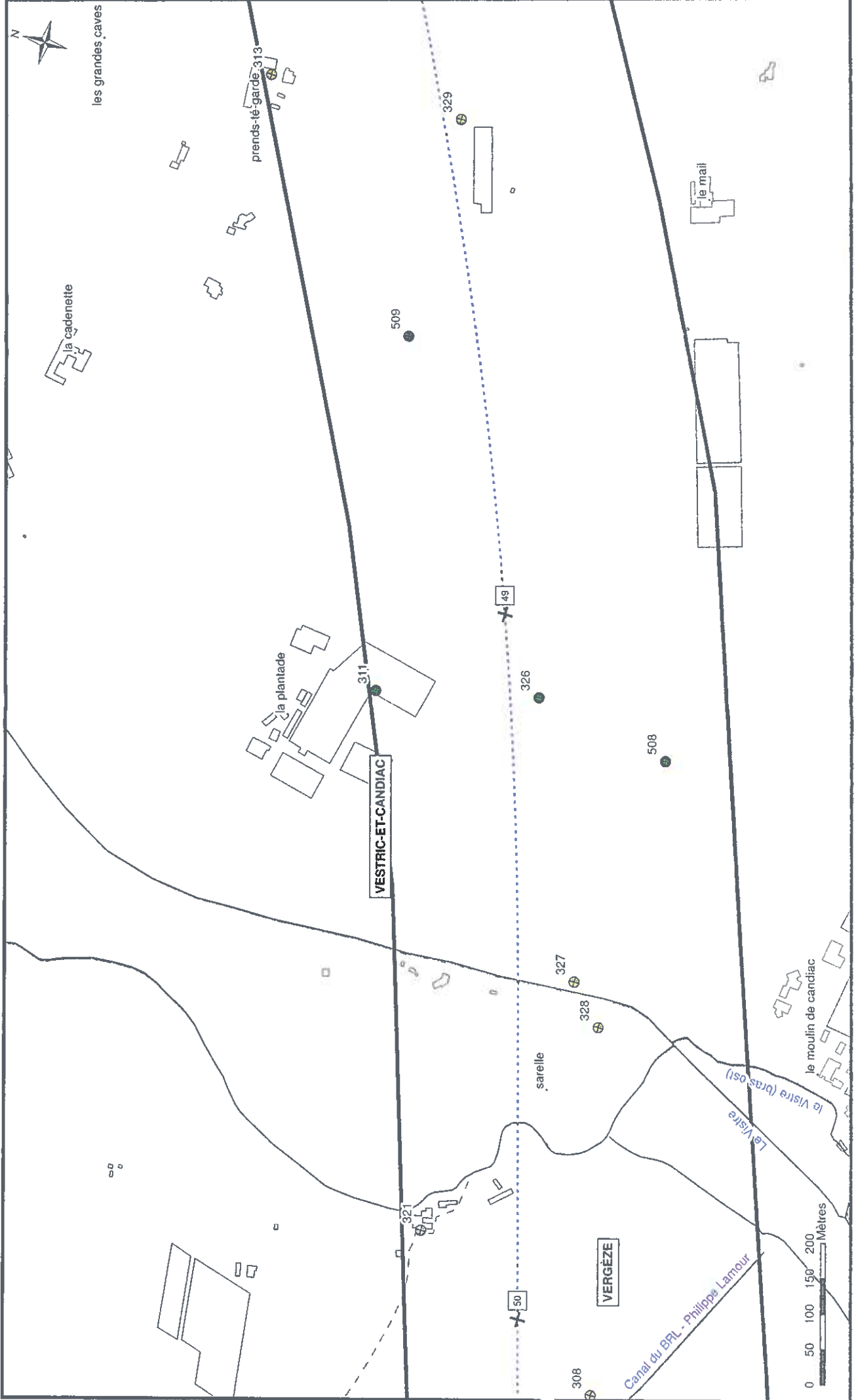
 Nom de commune

 Limite de commune

 Point kilométrique

 Bande DUP





les grandes caves

la cadenette

prends-le-garde 313

la plantade

VESTRIC-ET-CANDIAC

VERGÈZE

Canal du BPL - Philippe Lamour

le mail

le moulin de candiac

0 50 100 150 200 Mètres

